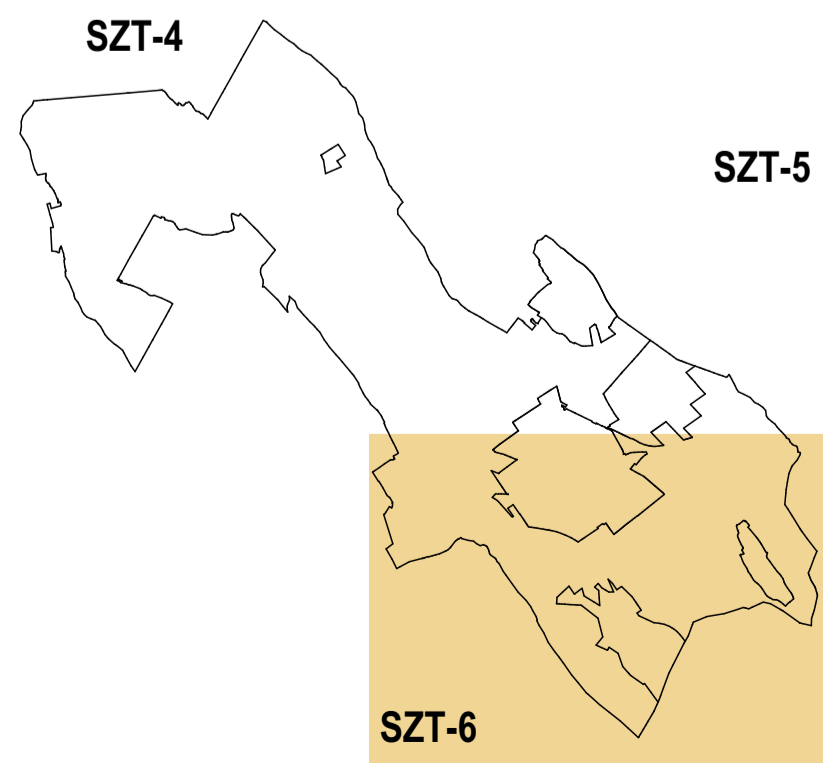
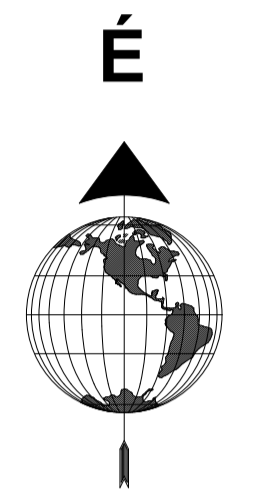
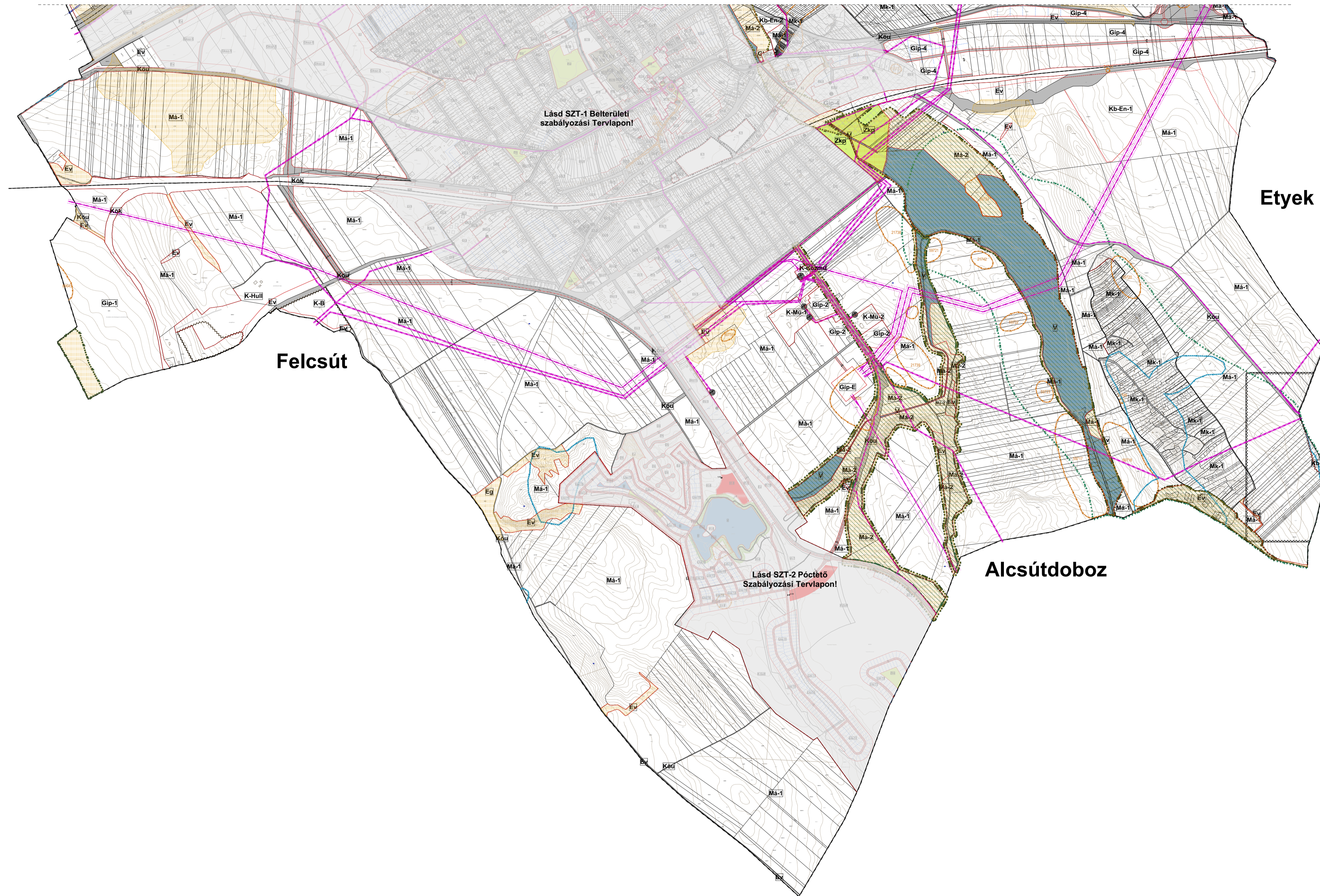




# BICSKE VÁROS

## Külterületi Szabályozási terve



Jelmagyarázatot lásd:  
SZT-J jelű tervlapon!  
Az építési övezetekre vonatkozó paramétereket lásd a Helyi Építési Szabályzat 1. számú mellékletében!

Az alapmérleg az állami alapadatok felhasználásával, a földhivatalból beszerzett hiteles ingatlan-nyilvántartási térkép alapján készült.

Fehér VÁRtervező KFT. 8000 Sicskesfennsík, Rákos utca 22. Tel: +36 70 905 0133 email: feher@feher.hu		Rajzszám: <b>SZT-6</b>
Tervező: Bodó Beáta TT 07-0368 Erdi Antal TT 07-0075	Megrendelő: Bicske Város Önkormányzata	
Tervezési terület: Bicske város igazgatási területe		
Feladat: Szerkezeti terv és HÉSZ, Szabályozási terv felülvizsgálata	Rajz címe:	Külterületi Szabályozási Terv
Tervfajta: Jövőkavott	Lépték: M=1:15000 (A1)	Kelt: 2023. december

Módosította a .../2025. (.....) önk. rendelet  
Hatályos 2025. ....-től.

A 19/2023. (XII.15.) önk. rendelet 7. számú melléklete  
Hatályos 2023 december 17-től.