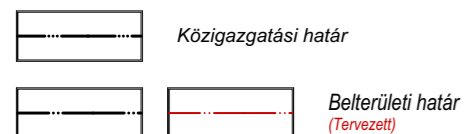


BICSKE VÁROS

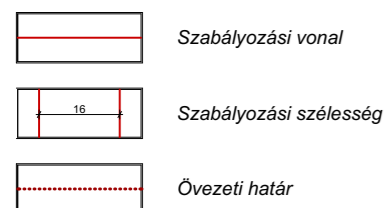
Szabályozási Terv Jelmagyarázat

SZABÁLYOZÁSI TERV JELMAGYARÁZAT

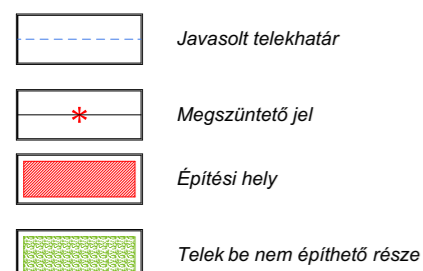
Alaptérképi elemek



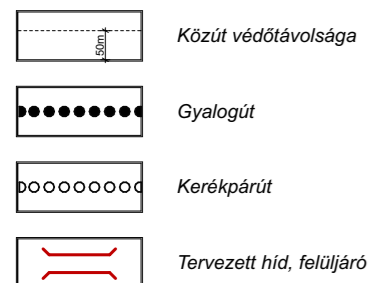
Szabályozási alapelemek



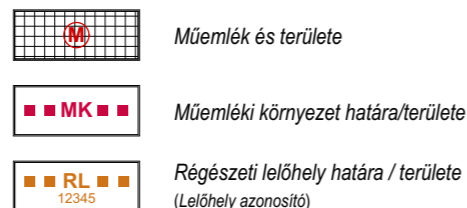
Építési telekre, telekre vonatkozó szabályozási elemek



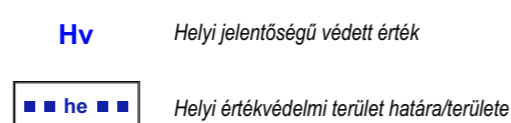
Egyéb szabályozási alapelemek



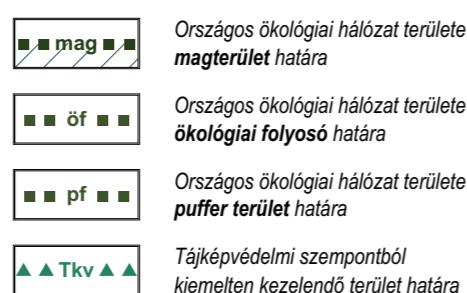
Művi értékvédelem



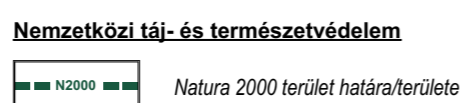
Helyi értékvédelem



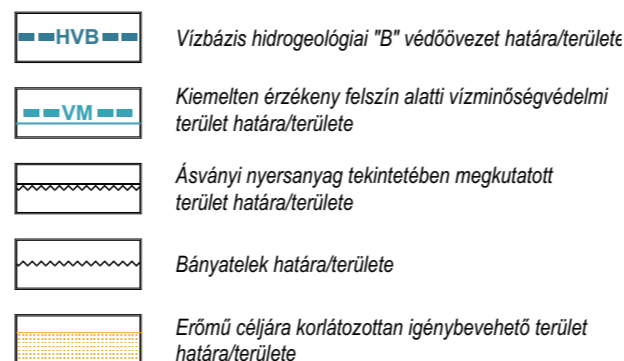
Országos és térségi táj- és természetvédelem



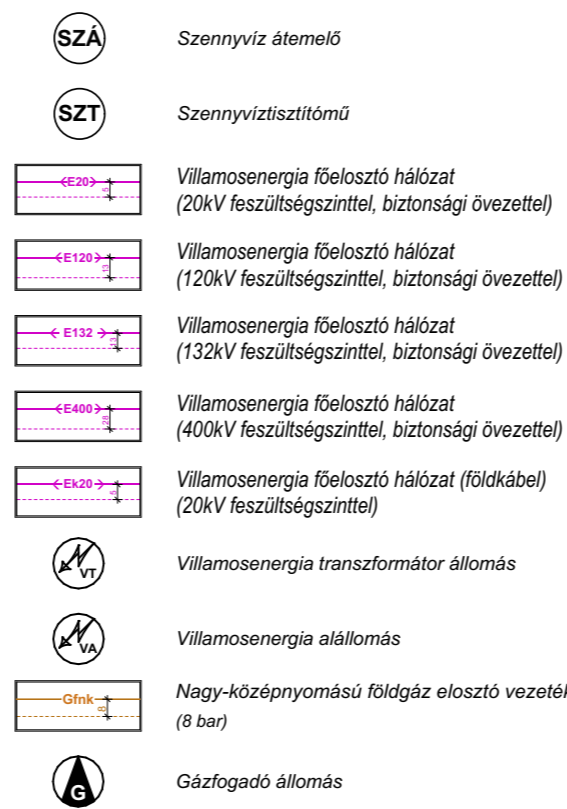
Nemzetközi táj- és természetvédelem



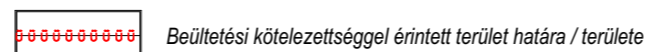
Egyéb korlátozó tényezők



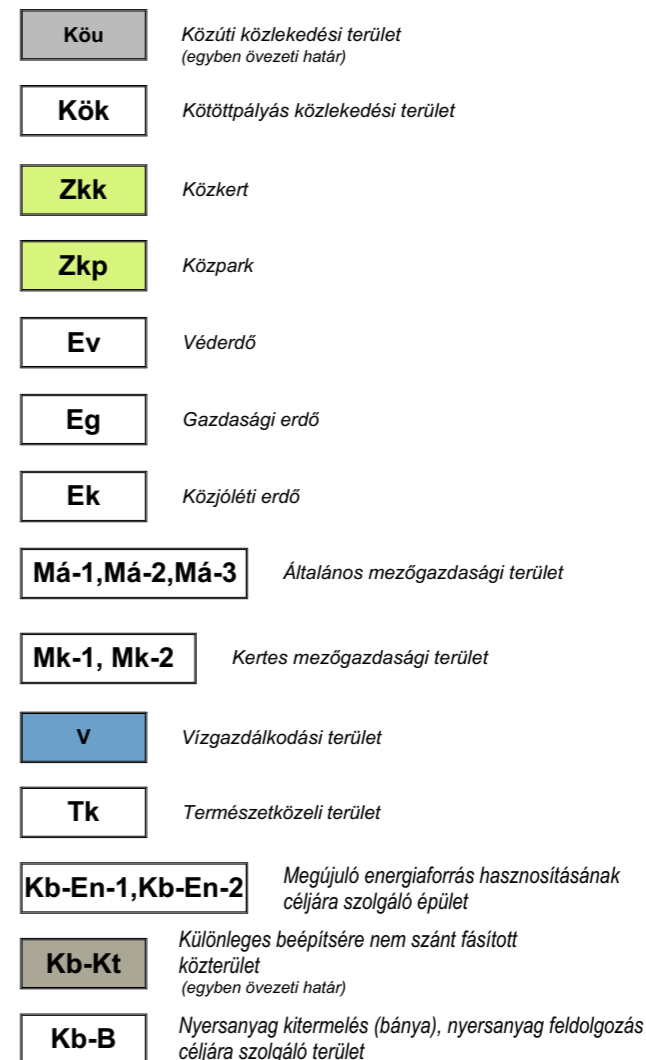
Közművek korlátozásai



Egyéb sajátos jogintézmények



Beépítésre nem szánt területek övezetei:



Az építési övezetekre vonatkozó paramétereiket lásd a Helyi Építési Szabályzat 1. számú mellékletében!

Módosította a/2025. (... ..) önk. rendelet
Hatályos 2025-től.

A 19/2023. (XII.15.) önk. rendelet 8. számú melléklete
Hatályos 2023 december 17-től.

Az alaptérkép az állami alapadatok felhasználásával, a földhivatalból beszerzett hiteles ingatlan-nyilvántartási térkép alapján készült.

		Rajzszám:
8000 Székesfehérvár, Róba utca 22. tel.: +36 70/385 0133 email: feterv@feterv.hu		SZT-J
Tervező: Bodó Beáta TT 07-0368 Ertl Antal TT 07-0075	Megrendelő: Bicske Város Önkormányzata	
Tervezési terület: Bicske város igazgatási területe		
Feladat: Szerkezeti terv és HÉSZ, Szabályozási terv felülvizsgálata	Rajz címe: Szabályozási Terv Jelmagyarázat	
Tervfajta: Jóváhagyott	Lépték: M= 1:15000 (A3)	Kelt: 2023. december